




RESA
LOCAL



Qui sommes-nous ?

4 ANS DÉJÀ 🎂 🎂

- 5 experts du digital et du tourisme
- Un outil cartographique d'organisation de séjour
- Un accompagnement de chaque destination pour toujours utiliser pleinement nos solutions

L'équipe





SE COORDONNER

Simplifier la collaboration
entre les services et acteurs



RÉDUIRE SON IMPACT


Limiter au maximum les
impressions et les brochures
dans la nature



AUGMENTER SA VISIBILITÉ

Etre omniprésent avec un outil fil
conducteur de l'expérience
touristique

RESALOCAL



Se Coordonner

DES TERRITOIRES DIVERSIFIÉS



1 domaine alpin
2 nordiques



3 domaines alpins
2 domaines nordiques



AVORIAZ
1800

1 station alpin
2 nordiques
2 bike Parks



Parcours sentiers
gestion zones sensibles
Mobilités

MORZINE AVORIAZ

2 domaines alpins
2 nordiques
2 bike parks



1 station alpin
1 bike park
Parkings
Vélos libre service

Par votre SIT, des flux API ou un back office dédié,
Chaque acteur de la destination remonte son information automatiquement

RESALOCAL



Se Coordonner

L'OT CHEF D'ORCHESTRE DE L'INFO LOCALE



SMARTINFO

Back office gestion temps réel




LE VISITEUR

Centre de l'expérience du territoire

SOLUTIONS INTERACTIVES

Cartelmatic

RÉVÉLATRICES D'ESPACES URBAINS



La data est centralisée.
Chaque OT choisit ce qu'il souhaite afficher
suivant sa stratégie

RESALOCAL



Réduire son impact

LES ACTIVITÉS HIVER

Chantiers clés :

- 441 pistes et RM digitalisées
- Ski Alpin / Nordique / itinéraires piétons
- Temps réel avec les PDS en cours



[Voir la Skimap](#)

RESALOCAL

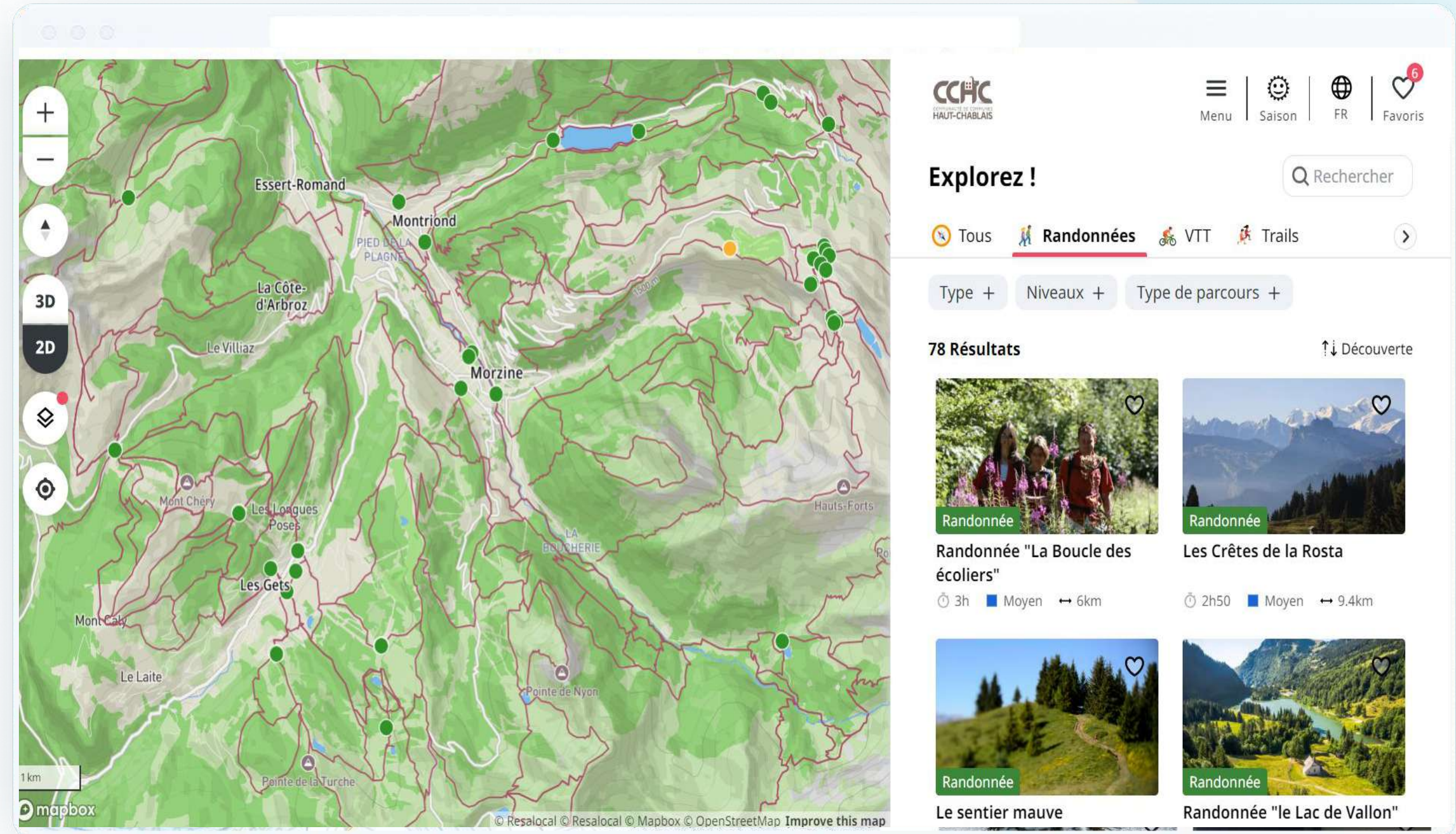


Réduire son impact





LA RANDONNÉE

Chantiers clés :

- Co-construction avec le service nature et sentiers de la CCHC
- Mise à jour PDIPR
- Zones de pâturages
- Zones de bivouac



The screenshot displays the Resalocal website interface. On the left is a 3D topographic map of the Morzine region in the French Alps, showing various hiking trails marked with green dots. The map includes labels for locations like Essert-Romand, Montriond, Morzine, and Les Gets. On the right, the website's navigation and search area is visible, featuring the CCHC logo, a search bar with the text 'Rechercher', and filters for 'Randonnées', 'VTT', and 'Trails'. Below the filters, it shows '78 Résultats' and a grid of four featured hiking trails, each with a thumbnail image, title, and duration/distance information.

Titre	Image	Durée	Niveau	Distance
Randonnée "La Boucle des écoliers"		3h	Moyen	6km
Les Crêtes de la Rosta		2h50	Moyen	9.4km
Le sentier mauve				
Randonnée "le Lac de Vallon"				



[Voir les Randos](#)

RESALOCAL



Réduire son impact

LES BIKE PARKS

Chantiers clés :

- Plan Bike Park + les boucles vélo + les infos autour du vélo
- Impression des itinéraires
- Info autour des Cyclistes

Aller + loin

- Zones VTT interdites



Explorez !

Rechercher



118 Résultats

↑↓ Découverte



Cyclisme
Rouge - Les Gets - n°18
↔ 18.5km



Cyclisme
Circuit de l'Encrenaz
↔ 32km



VTT de descente
Cabane aux Gardes



Cyclisme
Aller cyclo : Montée de Tréchauffé

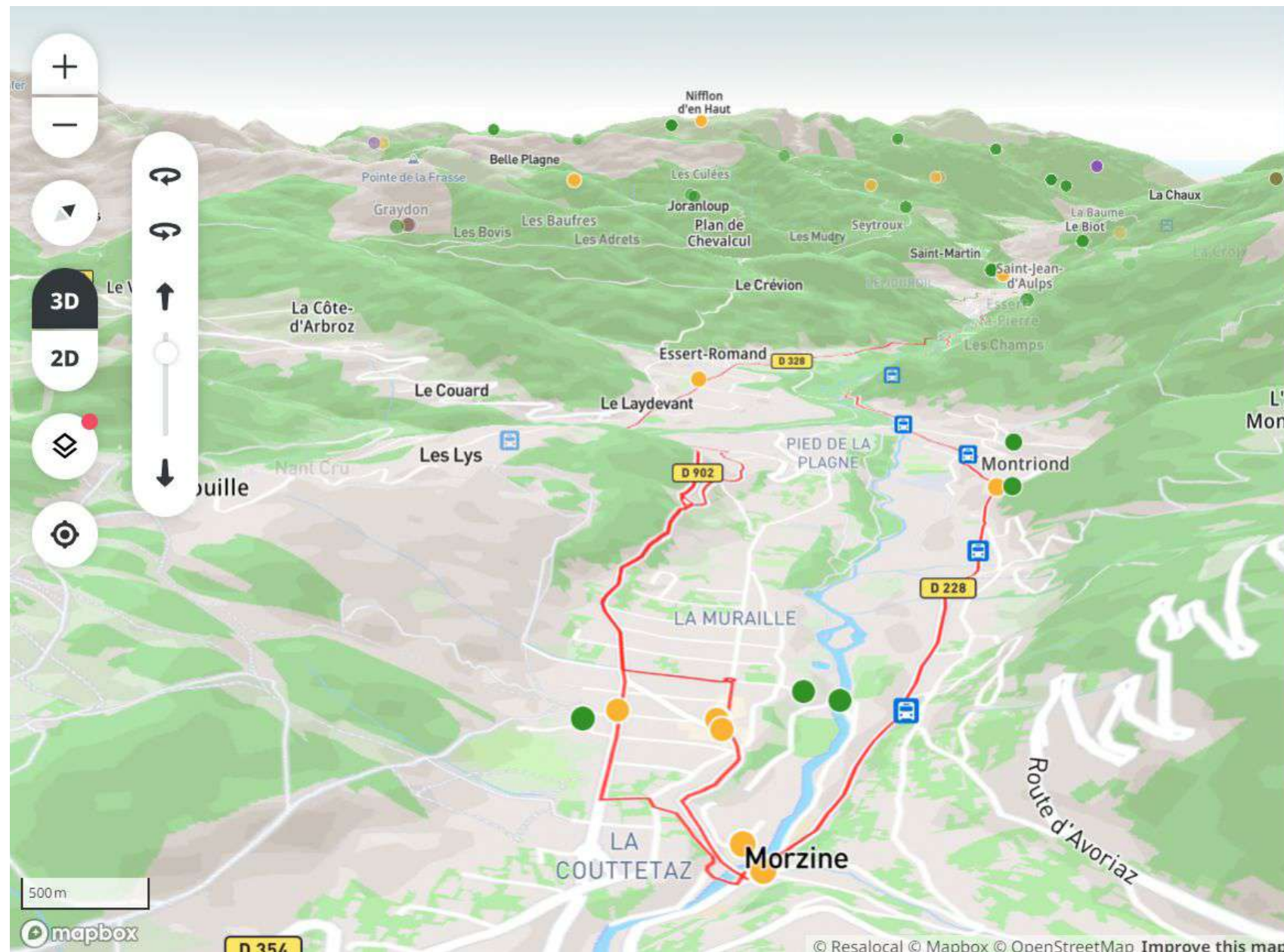
[Voir les plans Vélos](#)

RESALOCAL



Réduire son impact

LA MOBILITÉ



CCMC
HAUT-CHABLAIS

Menu | Saison | FR | Favoris ⁶

Explorez !

Rechercher

Tous | Randonnées | VTT | Trails

182 Résultats

Découverte

- Parking: Parking rue du centre
- Cascade: La cascade de Diomaz
- Lac: Lac de Montriond
- Refuge: Refuge de l'Abricotine

Déploiement en cours
Les 21 lignes de bus du territoire



[Voir la mobilité](#)

Augmenter sa visibilité

ÊTRE OMNIPRÉSENT SUR SON TERRITOIRE



En libre service : à l'OT ou chez les sociopros

Insertion dans la signalétique existante

En borne interactives extérieures



RESALOCAL 



L'impact

LES BÉNÉFICES HIVER 2024



10h/semaine
économisées à
l'événementiel
Coordination simplifiée



Généralisation
du temps réel
sur les domaines
programme
d'animation



50 000 brochures
non imprimées



Coordination
facilitée

MORZINE AVORIAZ

15 000 plans papier
en moins
20 000€
économisés



75 000 €
d'impressions en
moins

Gain de temps pour les équipes, informations à jour, augmentation de la satisfaction :
Le territoire réalise des économies et augmente drastiquement sa visibilité

RESALOCAL



Merci pour votre écoute

DES QUESTIONS ?



RESALOCAL 